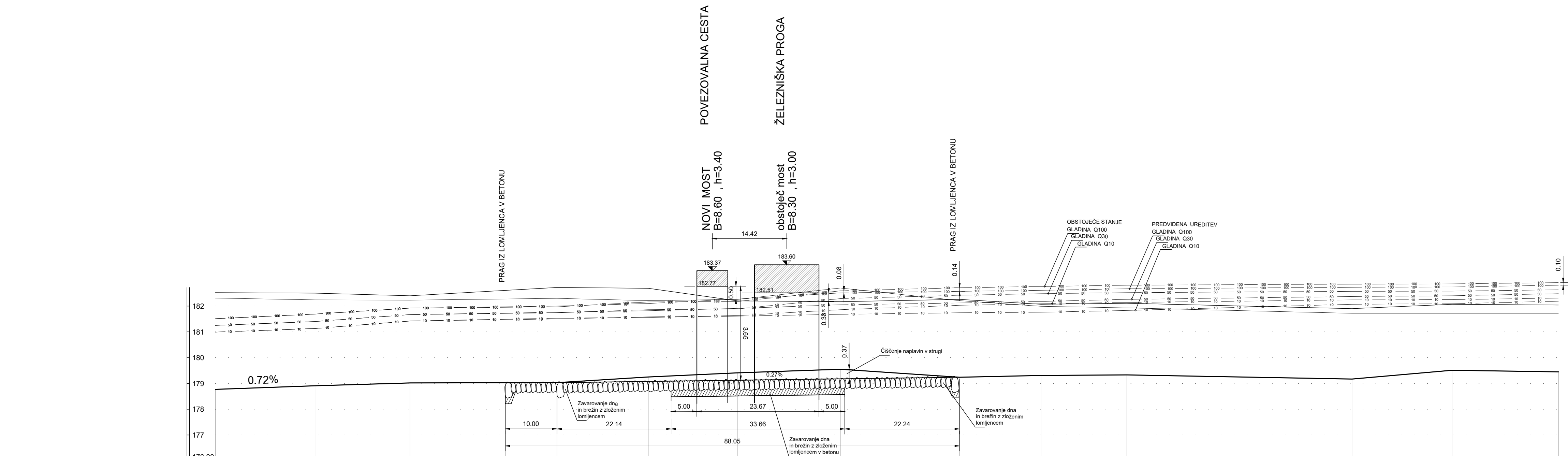
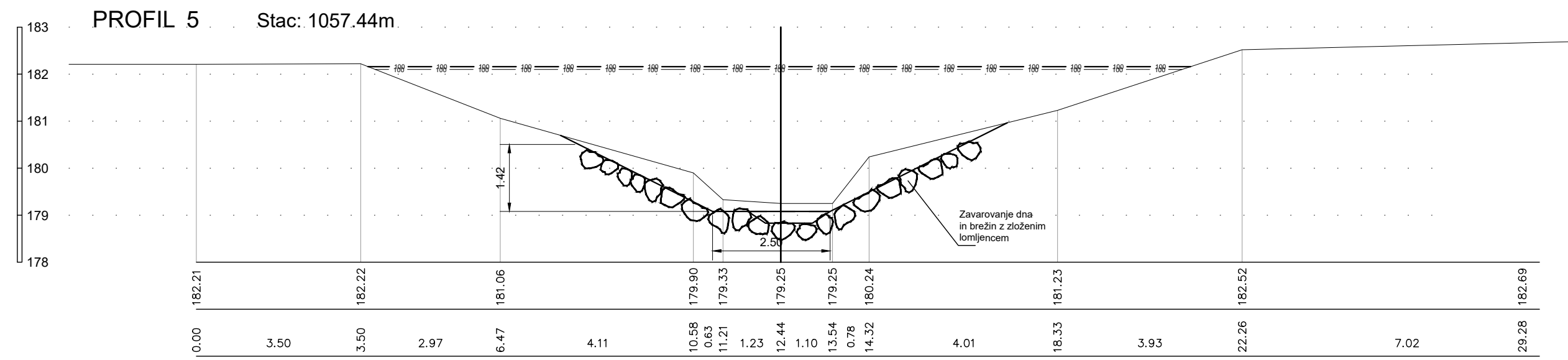


VZDOLŽNI PROFIL potok Trnava M 1:500/100

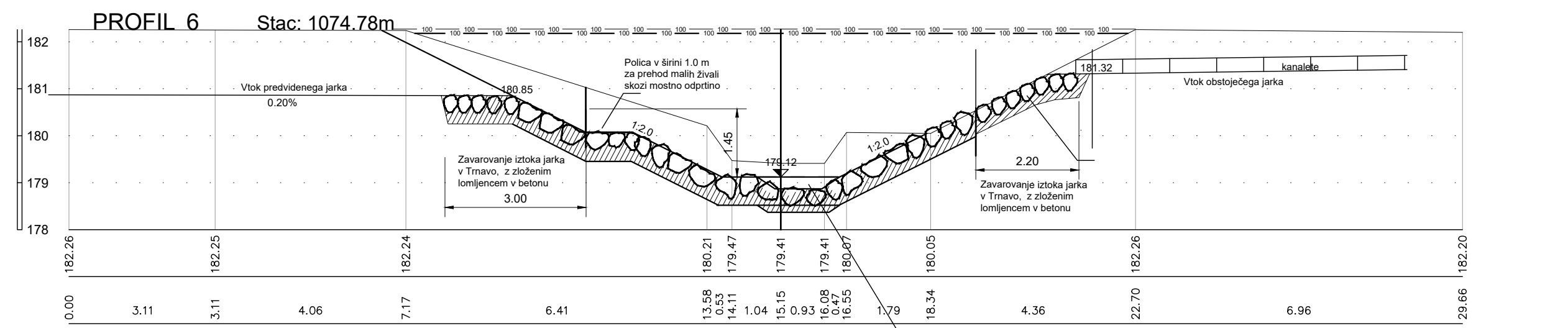
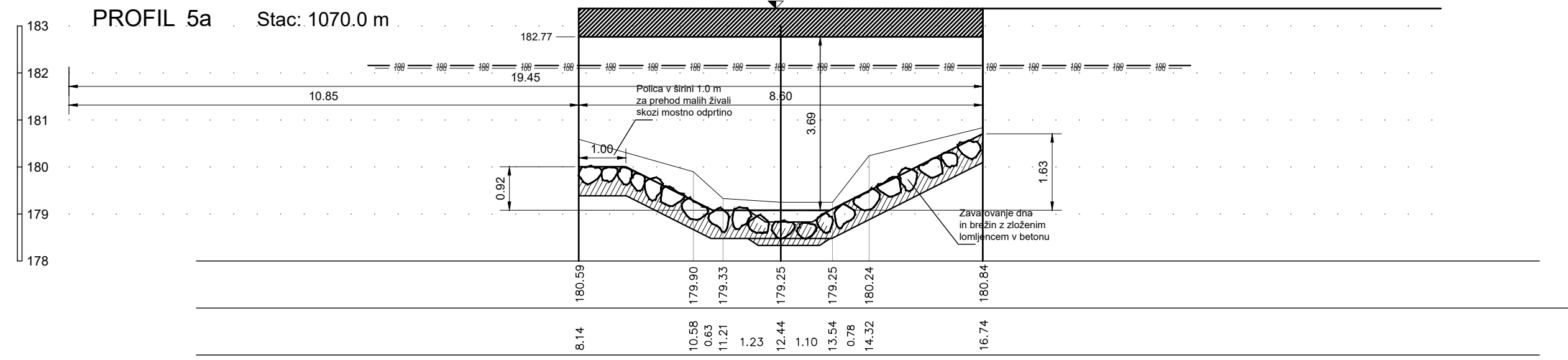


| ŠT. PROF IN RAZDALJA | 1 | 2 | 3 | 4 | 5 | 6 | 7 | 8 | 9 | 10 | 11 | 12 | 13 |
|----------------------|--------|--------|---------|---------|---------|---------|---------|---------|---------|---------|---------|---------|---------|
| KOTA TERENA V OSI | 178.77 | 178.91 | 179.02 | 179.03 | 179.25 | 179.41 | 179.55 | 179.24 | 179.31 | 179.33 | 179.17 | 179.51 | 179.45 |
| KOTA TERENA LEVO | 182.52 | 182.24 | 182.40 | 182.30 | 182.21 | 182.26 | 182.21 | 182.21 | 181.99 | 181.93 | 181.72 | 181.72 | 181.72 |
| KOTA TERENA DESNO | 182.52 | 182.50 | 182.40 | 182.72 | 182.69 | 182.20 | 182.17 | 182.26 | 182.07 | 182.11 | 181.90 | 182.07 | 182.04 |
| KOTA NIVELETE | | | | 179.03 | 179.08 | 179.12 | 179.24 | 179.24 | 179.24 | 181.90 | 181.72 | 181.72 | 181.72 |
| STACIONAŽA | 973.49 | 992.82 | 1011.24 | 1039.72 | 1057.44 | 1074.78 | 1094.68 | 1117.77 | 1133.58 | 1150.22 | 1193.89 | 1213.28 | 1233.92 |

| | | | | | | | |
|-----------------------|--|--|--|--------------|--|--|--|
| naročnik: | | MINISTRSTVO ZA PROMET Direkcija Republike Slovenije za vodenje investicij v javno železniško infrastrukturo Kopitarjeva 5, 2000 Maribor | | Lokacija: | | Občina Središče ob Dravi | |
| izvajalec: | | BM BIRO Bojan Mavri, s.p. Šolska pot 30, 2241 Spodnji Duplex | | projekt: | | IZGRADNJA POVEZOVALNE CESTE OD NPR V KM 49+133,90 DO NPR V KM 49+539,45 v naselju Središče ob Dravi | |
| podizvajalec: | | | | načrt: | | Načrt MOSTU čez Trnavo | |
| vodja projekta | | B. MAVRI dig | | id. številka | | G-0490 | |
| odg. projektant | | B. MAVRI dig | | podpis | | | |
| izdelal | | B. MAVRI dig | | G-0490 | | | |
| št. projekta: | | 241/10 | | datum: | | Februar 2011 | |
| id. št. podizvajalca: | | 241-M/10 | | dopolnitev: | | | |
| št. odseka: | | arhivska št.: | | faza/objekt: | | šifra risbe: | |
| | | | | | | prostor za črtno kodo arhiva: | |
| | | | | | | vsebina/naslov risbe: | |
| | | | | | | VZDOLŽNI PROFIL potok Trnava | |
| | | | | faza: | | merilo: 1:500/100 | |
| | | | | avtor risbe: | | št. priloge: | |
| | | | | | | G.243.5 | |



predviden most na novi cesti



Poglobitev na delu struge za lažji prehod rib
meandriranje pogl. struge in asimetrične brežine poglobitve
(skladno s pogoji zavoda za ribištvo)

PREČNI PROFILI
P5, P5a in P6
M 1:100

| | | | | | |
|--|--|----------------------|--|---|--|
| naročnik: MINISTRSTVO ZA PROMET Direkcija Republike Slovenije za vodenje investicij v javno železniško infrastrukturo Kopitarjeva 5, 2000 Maribor | | | | Lokacija: Občina Središče ob Dravi | |
| izvajalec: BM BIRO Bojan Mavri, s.p. Šolska pot 30, 2241 Spodnji Duplek | | | | projekt: IZGRADNJA POVEZOVALNE CESTE OD NPR V KM 49+133,90 DO NPR V KM 49+539,45 v naselju Središče ob Dravi | |
| podizvajalec: | | | | načrt: Načrt MOSTU čez Trnavo | |
| vodja projekta: B. MAVRI dig id. številka: G-0490 podpis: | | | | vsebina/naslov risbe: PREČNI PROFILI potok Trnava | |
| odg. projektant: B. MAVRI dig id. številka: G-0490 | | | | faza: IZN merilo: 1:100/100 | |
| izdelal: B. MAVRI dig id. številka: G-0490 | | | | avtor risbe: št. priloge: | |
| id. št. podizvajalca: št. načrta: 241-M/10 dopolnilov: | | | | G.239.6 | |
| št. odseka: | | arhivska št.: | | šifra risbe: | |
| prostor za črtno kodo arhiva: | | | | | |